

VICTORIA

Übersichtsblatt
zu
G. D. REYMANNS
topographischer Special-Karte

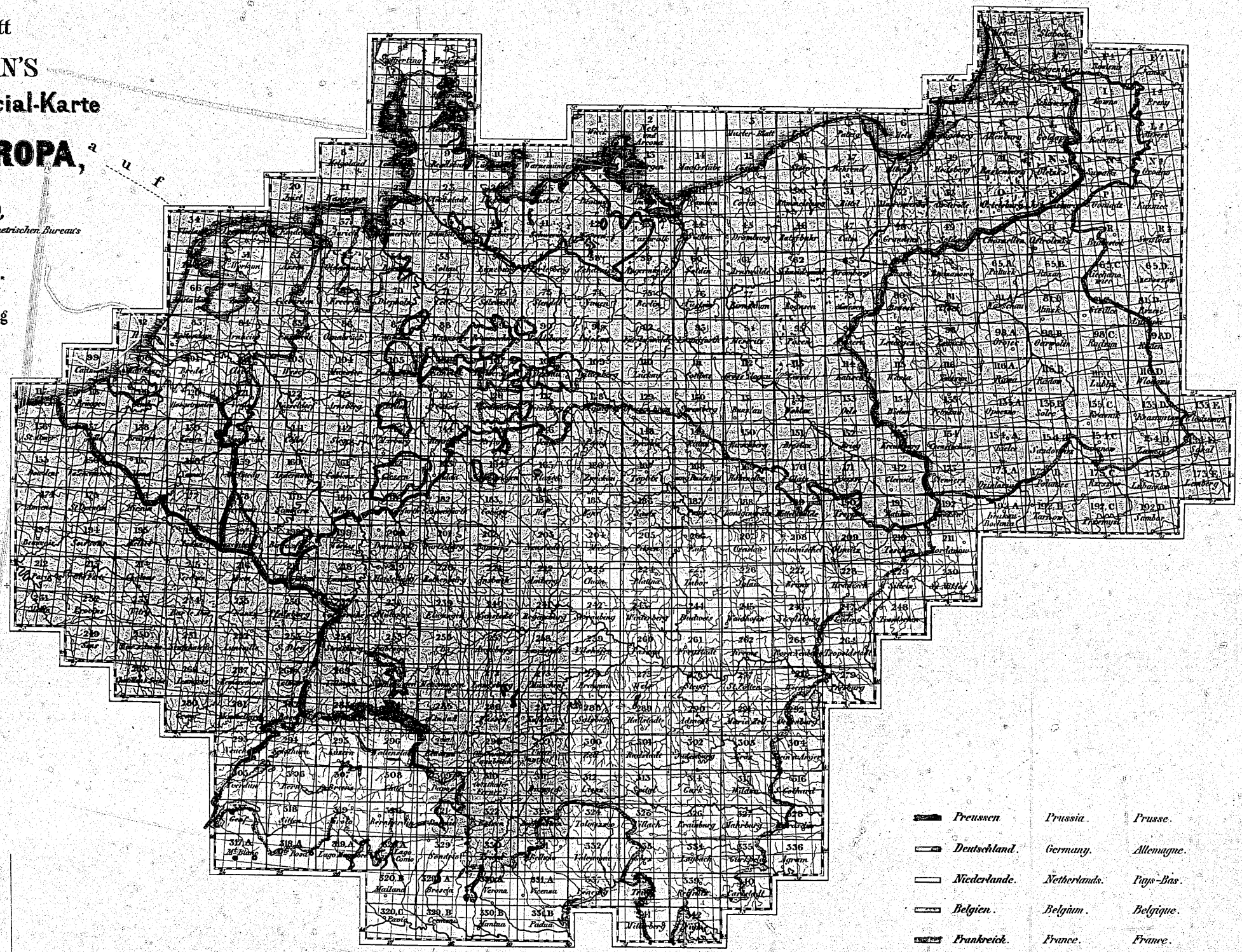
CENTRAL EUROPA,

fortgesetzt durch
C.W.v. OESFELD,

Königl. Preuss. Oberstlieut. u. Director des trigonometrischen Bureaus

und
F. HANDTKE.

Verlag von C. Flemming
in Glogau.










1/100000

45°
54'

45°
54'

Dielenriet
Blonde Steine
Arcona 167
Räumer Fischer Steig
Vitte Staks I.
Ferdinandstraße
Dohrs I.
Goor Hinkel I.
Tromper
Wyck

-  Preussen Prussia Prusse.
-  Deutschland. Germany. Allemagne.
-  Niederlande. Netherlands. Pays-Bas.
-  Belgien. Belgium. Belgique.
-  Frankreich. France. France.
-  Schweiz. Switzerland. Suisse.
-  Polen. Poland. Pologne.